

Interreg



Cofinanciado por
la Unión Europea
Cofinanciado pela
União Europeia

España – Portugal

Programa Interreg España-Portugal (POCTEP) 2021-2027

Primera convocatoria – Prioridad 7, acción f

**Estrategia de valorización del
patrimonio natural y ambiental del
territorio fronterizo Salamanca-
Beiras e Serra da Estrela**



Comunidade de Trabalho · Comunidad de Trabajo
Castilla y León · Região Centro de Portugal

**OP5
CENCYL**

¿Quién? ¿Dónde?



La Comunidad de Trabajo CENCYL acepta el reto del [Programa Interreg España-Portugal \(POCTEP\) 2021-2027](#), para orientar la acción desde un enfoque integral y con carácter multisectorial en **siete espacios naturales fronterizos** del espacio de cooperación CENCYL, que ocupan 630.727 ha. (casi dos tercios en España y el resto en Portugal), el 5% del territorio de la eurorregión.

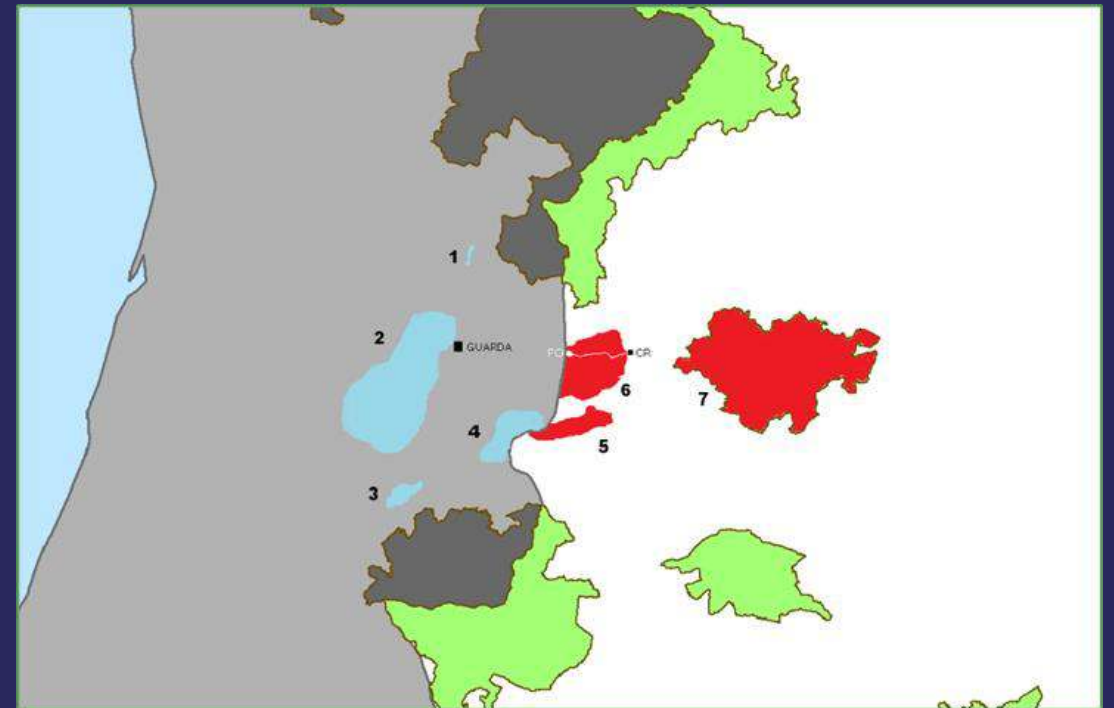
OP5 CENCYL identifica **siete espacios naturales protegidos** localizados en las NUTS3 fronterizas de Salamanca y Beiras e Serra da Estrela

Centro de Portugal

1. Área Protegida Privada Faia Brava
2. Geoparque Serra da Estrela
3. Paisagem Protegida da Serra da Gardunha
4. Reserva Natural da Serra de Malcata

Castilla y León

5. Espacio Natural Protegido de El Rebollar
6. Campo de Azaba y Campo de Argañán
7. Reserva de la Biosfera de las Sierras de Béjar y Francia





¿Para qué?

El objetivo principal es elaborar una **estrategia de desarrollo de escala territorial reducida** que permita poner en marcha acciones que favorezcan la articulación funcional de estos espacios desde una perspectiva de cooperación transfronteriza, atendiendo a sus valores naturales y culturales comunes.

Beiras e Serra da Estrela (PT)




**Área Protegida
Privada Faia Brava**

214,65 ha



**Geoparque Serra
da Estrela**

221,600 ha



**Paisagem
Protegida da Serra
da Gardunha**


10,507 ha



**Reserva Natural
da Serra de
Malcata**

16,348 ha

Salamanca (ES)




**Espacio Natural
Protegido de
El Rebollar**

50.040 ha

11 municipios

5.182 hab.




**Campo de Azaba y
Campo de Argañán
(Red LIC)**

132.878 ha

18 municipios

3.988 hab.



**Reserva de la Biosfera
de las Sierras de Béjar
y Francia**

199.140 ha

88 municipios

43.110 hab.

Interreg



Cofinanciado por
la Unión Europea
Cofinanciado pela
União Europeia

España – Portugal



2023

Calendario

- 31/01** Presentación de la candidatura OP5 CENCYL
- 23/03** Resolución de la convocatoria
- 15/09** Ejecución de la estrategia multisectorial

Metodología



Análisis espacial
de los territorios
señalados



Participación de
los agentes del
territorio y de la
población local
en talleres y
encuestas



Evaluación del
estado de los
ecosistemas



Propuesta de
acciones y
medidas de base
territorial

Resultados

Articulación funcional de estos espacios desde una perspectiva de cooperación transfronteriza



**Trabajo en red
entre entidades
presentes en el
territorio**



**Agendas temáticas
conjuntas que
generen sinergias**



**Fomento del
desarrollo local**



**Retención, atracción y
asentamiento de personas,
empresas y nuevas actividades**

www.cencyl.eu



Comunidade de Trabalho · Comunidad de Trabajo
Castilla y León · Região Centro de Portugal

Junta de Castilla y León

Consejería de la Presidencia

Dirección de Acción Exterior

Gabinete de Iniciativas Transfronterizas

www.jcyl.es

Comissão de Coordenação e
Desenvolvimento Regional do
Centro

Direção de Serviços do
Desenvolvimento Regional

Gabinete de Iniciativas Transfronteiriças

www.ccdrc.pt